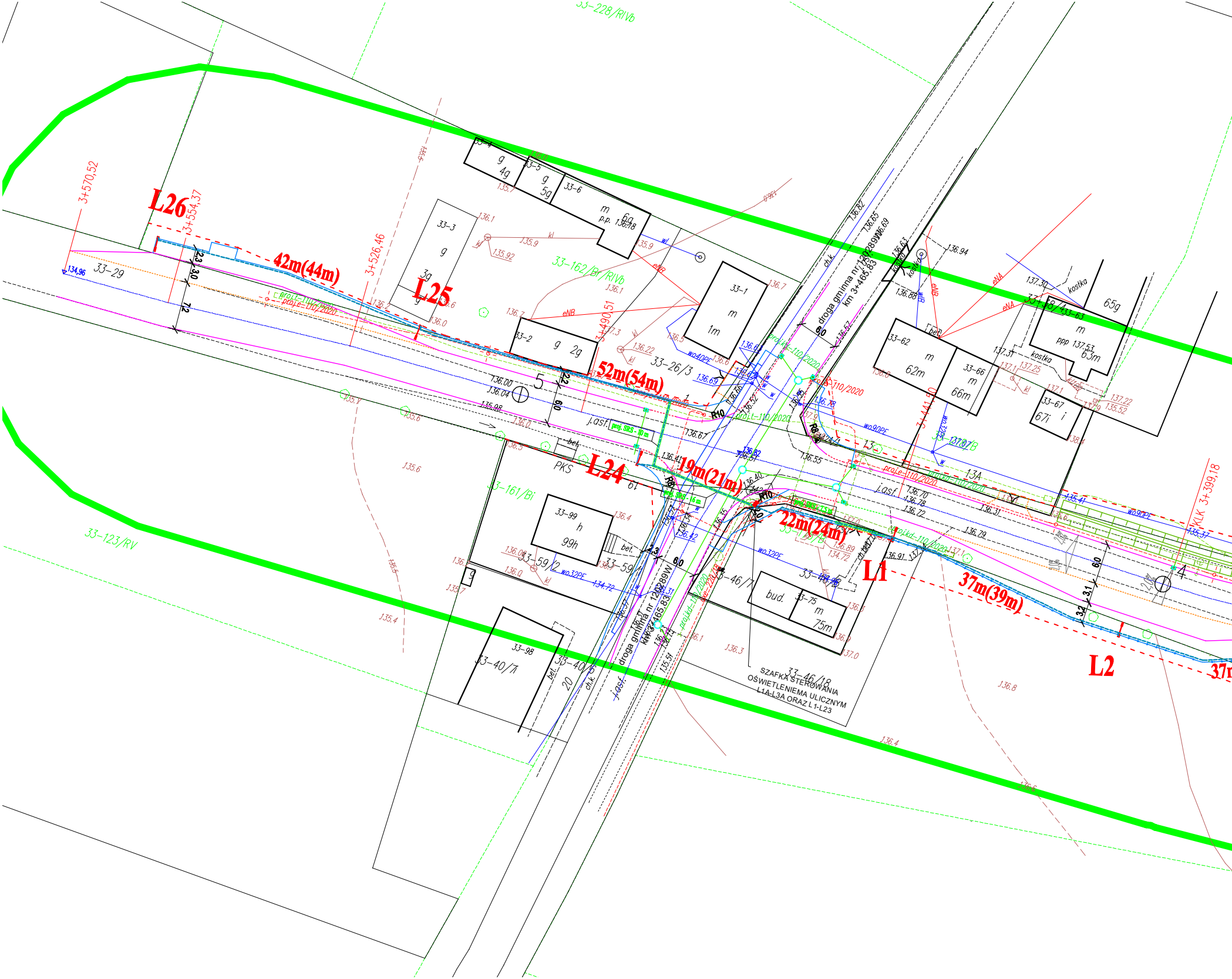
L26
L25
L24
L1
L2
42m(44m)
52m(54m)
19m(21m)
22m(24m)
37m(39m)
3+570,52
3+554,37
3+526,46
3+490,51
KLK 3+399,18
33-29
33-3
33-2
33-1
33-4
33-5
33-6
33-26/3
33-162/Bi/RIVb
33-161/Bi
33-123/RV
33-228/RIVb
33-99
33-98
33-40/7
33-59/2
33-46/7
33-46/18
33-75
33-62
33-66
33-67
33-63
droga gminna nr 120289W
km 3+465,83
SZAFKA STEROWANIA OŚWIETLENIEM ULICZNYM L1A-L3A ORAZ L1-L23
PKS
j.asf.
bet.
bud.
kostka
ch.k.
R10
R8
wo90PE
wo32PE
wo40PE
proj.e-110/2020
projekt-110/2020
134,96
136.00
136.04
135.98
136.67
136.55
136.41
136.70
136.78
136.72
136.79
136.31
136.94
137.30
137.53
135.52
137.22
135.41
135.37
134.72
6.0
7.2
3.0
2.3
3.2
3.1

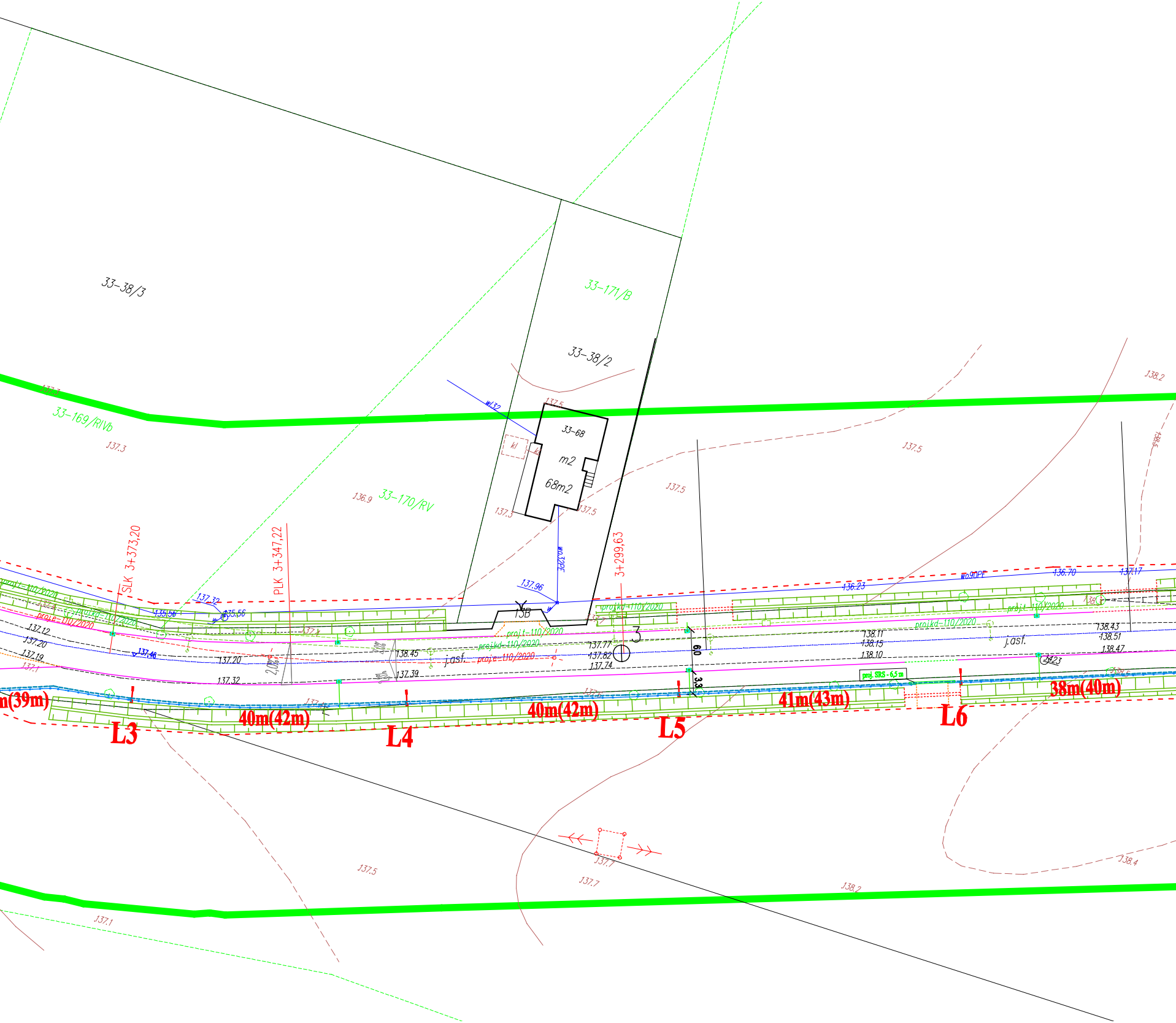
33-38/3
33-171/B
33-38/2
33-169/RIVb
33-170/RV
33-68
m2
68m2
kl
wl32
wo32PE
wo90PE
137.3
137.5
136.9
138.2
137.7
138.4
137.1
SLK 3+373,20
PLK 3+347,22
3+299,63
13B
3
137.32
135.56
137.96
136.23
136.70
137.17
137.12
137.20
137.19
137.46
138.45
137.39
137.77
137.82
137.74
138.11
138.15
138.10
138.43
138.51
138.47
2,0%
j.asf.
projt-110/2020
projkd-110/2020
proje-110/2020
proj. SRS - 6,5 m
6,0
3,3
m(39m)
40m(42m)
40m(42m)
41m(43m)
38m(40m)
L3
L4
L5
L6

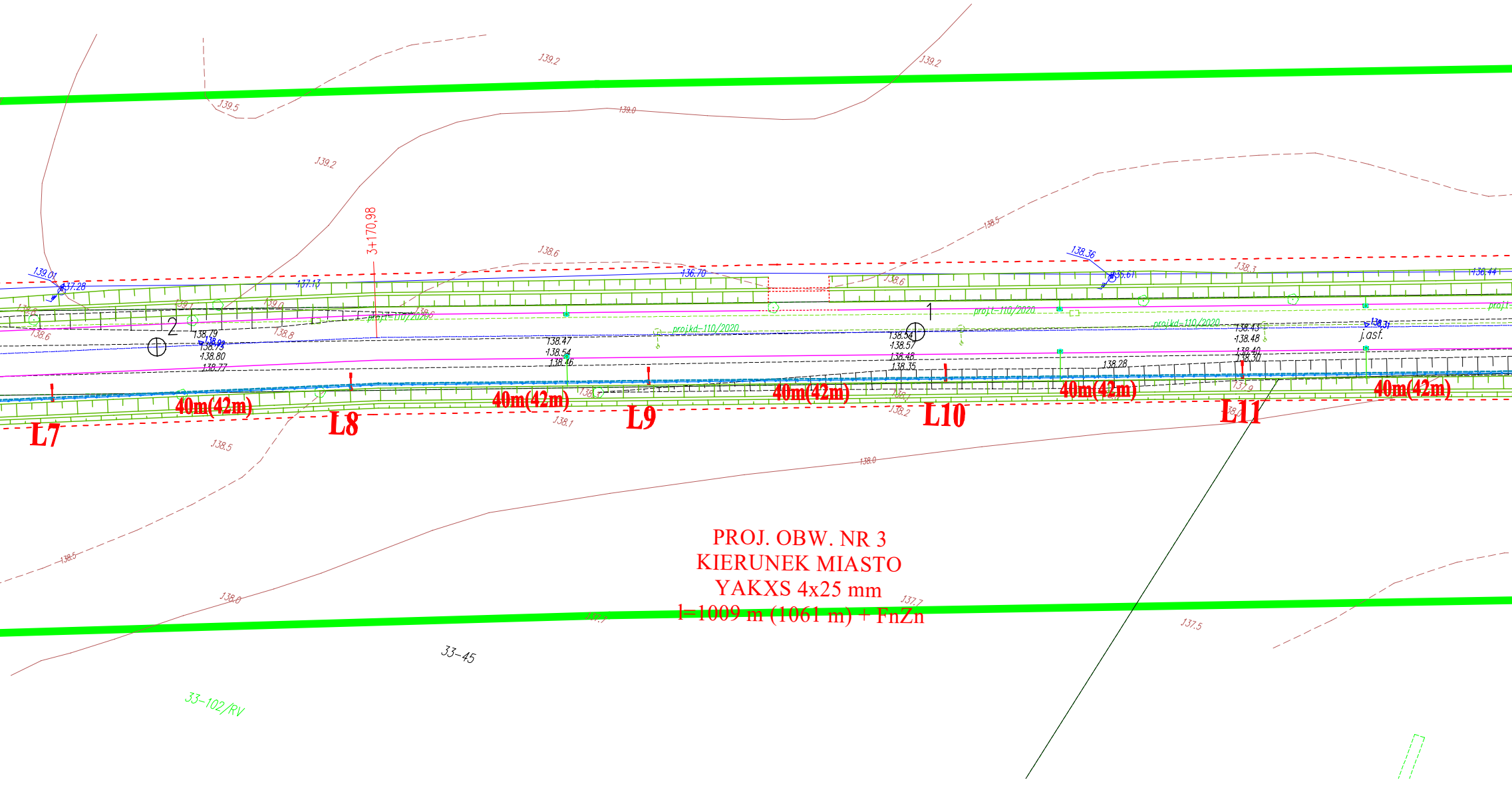
3+170,98
L7
L8
L9
L10
L11
40m(42m)
40m(42m)
40m(42m)
40m(42m)
40m(42m)
PROJ. OBW. NR 3
KIERUNEK MIASTO
YAKXS 4x25 mm
l=1009 m (1061 m) + FnZn
projkd-110/2020
proj.t-110/2020
j.asf.
1
2
139.2
139.5
139.0
138.6
138.5
138.3
138.0
137.7
137.5
139.01
137.28
137.13
136.70
138.36
136.61
136.44
138.31
138.79
138.73
138.80
138.77
138.47
138.54
138.46
138.54
138.57
138.48
138.35
138.28
138.43
138.48
138.40
138.30
33-45
33-102/RV

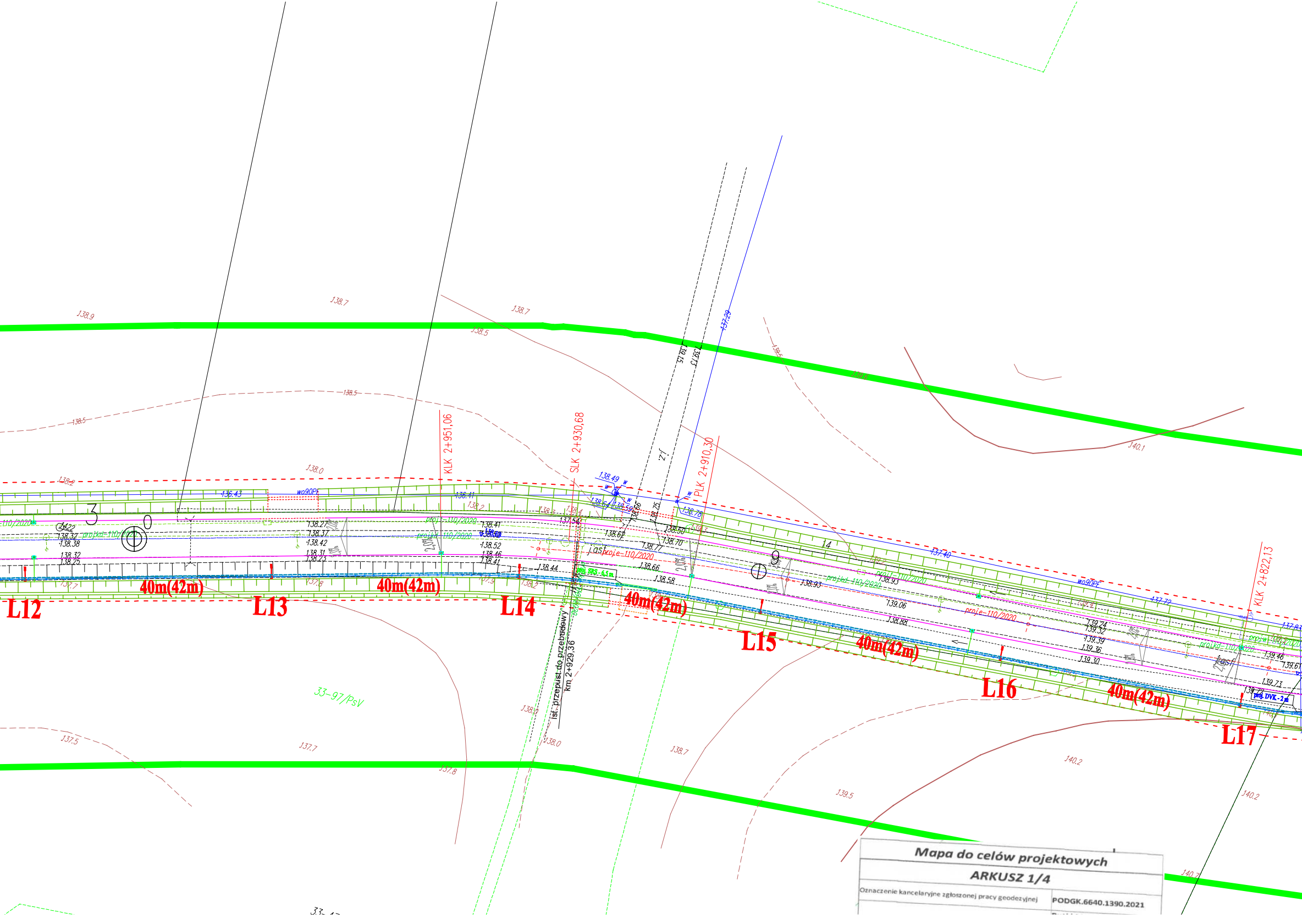
L12
L13
L14
L15
L16
L17
40m(42m)
40m(42m)
40m(42m)
40m(42m)
40m(42m)
KLK 2+951,06
SLK 2+930,68
PLK 2+910,30
KLK 2+822,13
ist. przepust do przebudowy
km 2+929,36
33-97/PsV
wo90PE
proj.kd-110/2020
proje-110/2020
138.9
138.7
138.7
138.5
138.5
138.5
138.2
138.0
136.43
136.41
138.49
136.78
137.40
137.72
137.29
139.6
140.1
138.7
137.8
137.5
137.7
138.0
138.9
139.5
140.2
140.2
140.7

Mapa do celów projektowych

ARKUSZ 1/4

Oznaczenie kancelaryjne zgłoszonej pracy geodezyjnej	PODGK.6640.1390.2021

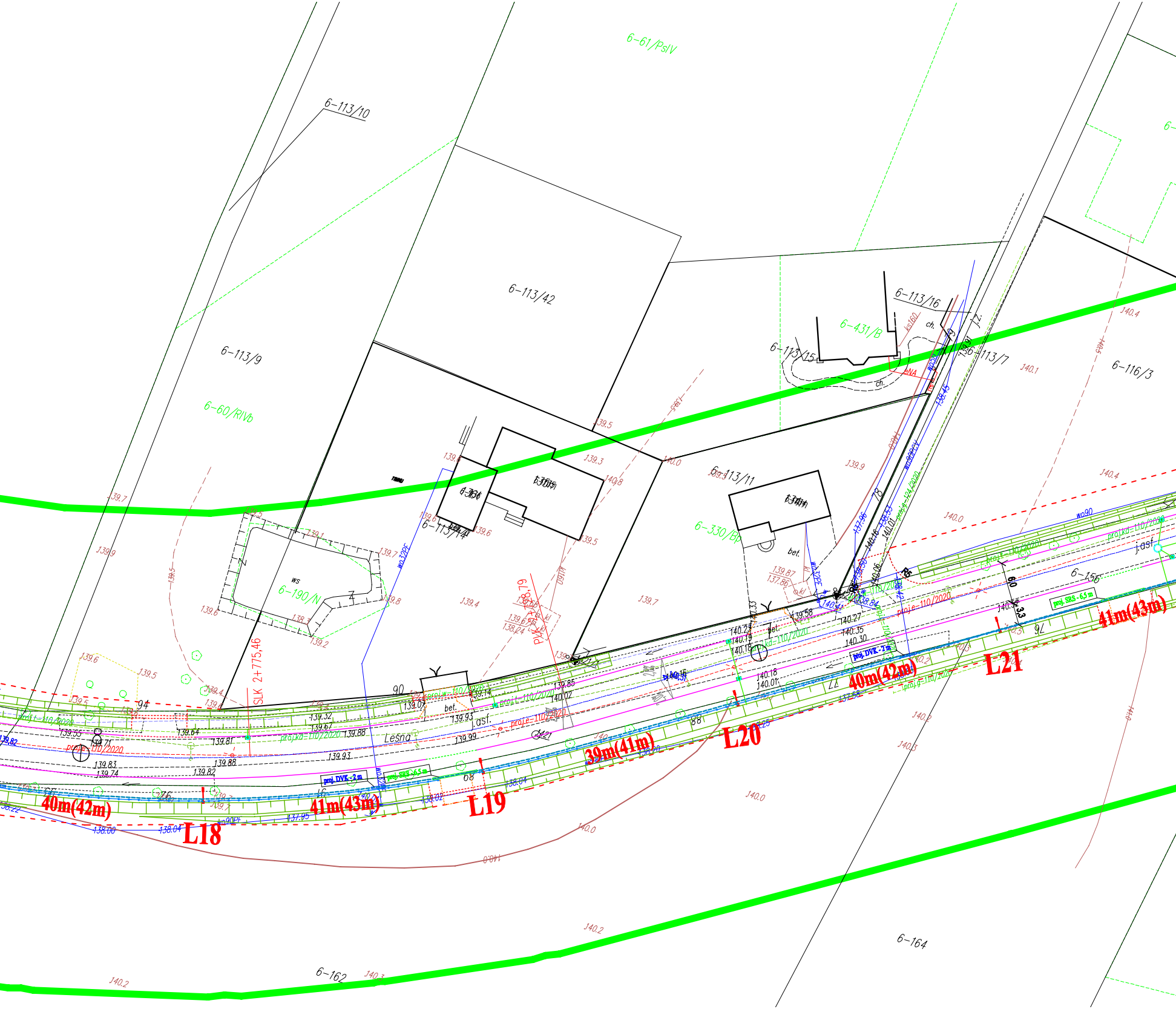

6-61/PsIV
6-113/10
6-113/9
6-113/42
6-113/16
6-113/15
6-113/7
6-113/11
6-113/14
6-116/3
6-431/B
6-60/RIVb
6-190/N
6-330/Bp
6-156
6-164
6-162
SLK 2+775,46
ws
bet.
asf.
Leśna
j.asf.
ch.
proj. DVK - 2 m
proj. SRS - 6.5 m
proj.ka-110/2020
wo32PE
wo90
wo90PE
40m(42m)
41m(43m)
39m(41m)
40m(42m)
41m(43m)
L18
L19
L20
L21
139.7
139.9
139.5
139.6
139.4
139.3
139.8
140.0
140.1
140.2
140.3
140.4
139.32
139.67
139.88
139.81
139.64
139.55
139.83
139.74
139.88
139.82
139.93
139.99
139.93
139.07
139.14
139.85
140.02
139.58
140.27
140.35
140.30
140.18
140.01
140.25
140.19
140.18
137.96
138.00
138.04
137.95
138.02
138.04

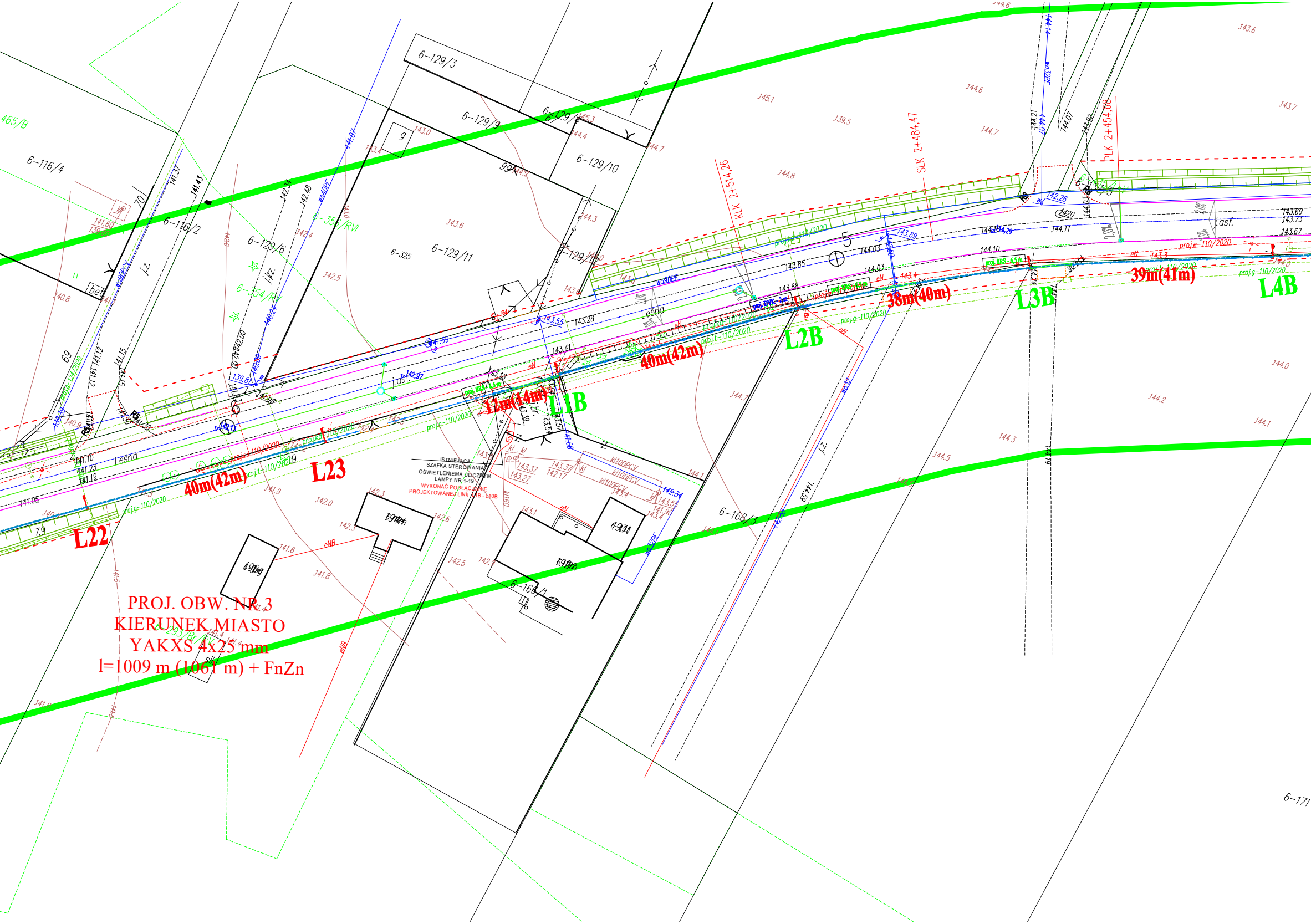
L22
L23
L1B
L2B
L3B
L4B
40m(42m)
40m(42m)
12m(14m)
38m(40m)
39m(41m)
KLK 2+514,26
SLK 2+484,47
PLK 2+454,68
6-116/4
6-116/2
6-129/3
6-129/9
6-129/6
6-129/10
6-129/11
6-325
6-354/RV
6-353/RVI
6-168/3
6-166/1
6-171
465/B
proj-110/2020
proj.g-110/2020
wo90PCV
kl100PCV
kl160
j.z.
j.asf.
eN
eNB

ISTNIEJĄCA
SZAFKA STEROWANIA
OŚWIETLENIEMA ULICZNYM
LAMPY NR 1-19
WYKONAĆ PODŁĄCZANIE
PROJEKTOWANEJ LINII L1B - L10B

PROJ. OBW. NR 3
KIERUNEK MIASTO
YAKXS 4x25 mm
l=1009 m (1061 m) + FnZn

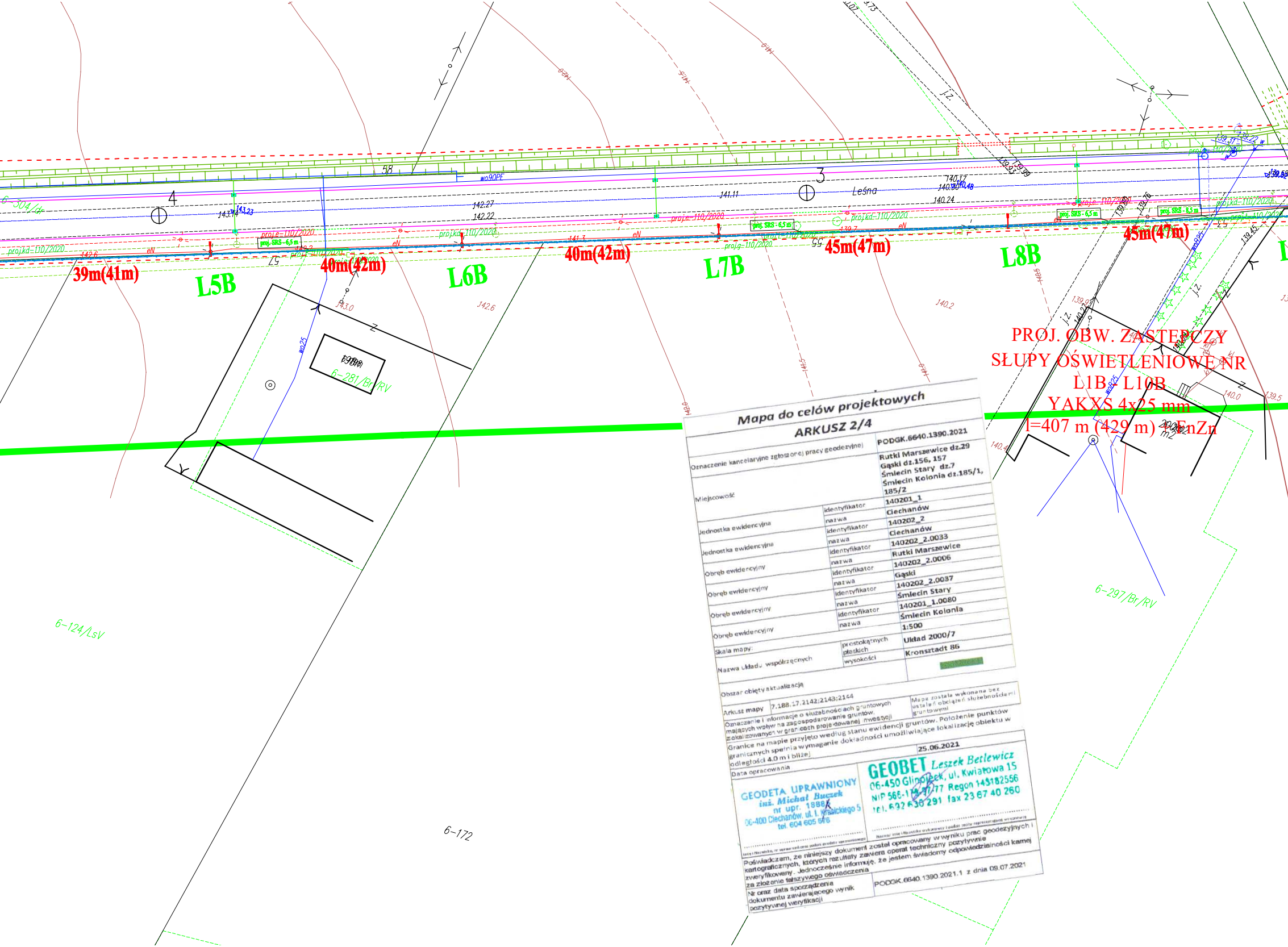
39m(41m)
L5B
40m(42m)
L6B
40m(42m)
L7B
45m(47m)
L8B
45m(47m)
Leśna
PROJ. OBW. ZASTĘPCZY
SŁUPY OŚWIETLENIOWE NR
L1B - L10B
YAKXS 4x25 mm
l=407 m (429 m) + FnZn
6-281/Br/RV
6-297/Br/RV
6-124/LsV
6-172
proj. SRS - 6,5 m
projkd-110/2020
proj.e-110/2020
proj.g-110/2020
wo90PE
wo25

Mapa do celów projektowych

ARKUSZ 2/4

Oznaczenie kancelaryjne zgłoszonej pracy geodezyjnej		PODGK.6640.1390.2021
Miejscowość		Rutki Marszewice dz.29 Gąski dz.156, 157 Śmiecin Stary dz.7 Śmiecin Kolonia dz.185/1, 185/2
Jednostka ewidencyjna	identyfikator	140201_1
	nazwa	Ciechanów
Jednostka ewidencyjna	identyfikator	140202_2
	nazwa	Ciechanów
Obręb ewidencyjny	identyfikator	140202_2.0033
	nazwa	Rutki Marszewice
Obręb ewidencyjny	identyfikator	140202_2.0006
	nazwa	Gąski
Obręb ewidencyjny	identyfikator	140202_2.0037
	nazwa	Śmiecin Stary
Obręb ewidencyjny	identyfikator	140201_1.0080
	nazwa	Śmiecin Kolonia
Skala mapy:		1:500
Nazwa układu współrzędnych	prostokątnych płaskich	Układ 2000/7
	wysokości	Kronsztadt 86
Obszar objęty aktualizacją		
Arkusz mapy	7.188.17.2142;2143;2144	
Oznaczenie i informacje o służebnościach gruntowych mających wpływ na zagospodarowanie gruntów, zlokalizowanych w granicach projektowanej inwestycji		Mapa została wykonana bez ustaleń obciążeń służebnościami gruntowymi
Granice na mapie przyjęto według stanu ewidencji gruntów. Położenie punktów granicznych spełnia wymaganie dokładności umożliwiające lokalizację obiektu w odległości 4.0 m i bliżej		
Data opracowania		25.06.2021
GEODETA UPRAWNIONY inż. Michał Buczek nr upr. 18886 06-400 Ciechanów, ul. I. Krasickiego 5 tel. 604 605 576 Imię i Nazwisko, nr uprawnień oraz podpis geodety uprawnionego		GEOBET Leszek Betlewicz 06-450 Glinojeck, ul. Kwiatowa 15 NIP 566-17?-??-77 Regon 143182556 tel. 632 630 291 fax 23 67 40 260 Nazwa/ imię i Nazwisko wykonawcy i podpis osoby reprezentującej wykonawcę
Poświadczam, że niniejszy dokument został opracowany w wyniku prac geodezyjnych i kartograficznych, których rezultaty zawiera operat techniczny pozytywnie zweryfikowany. Jednocześnie informuję, że jestem świadomy odpowiedzialności karnej za złożenie fałszywego oświadczenia		
Nr oraz data sporządzenia dokumentu zawierającego wynik pozytywnej weryfikacji		PODGK.6640.1390.2021.1 z dnia 09.07.2021

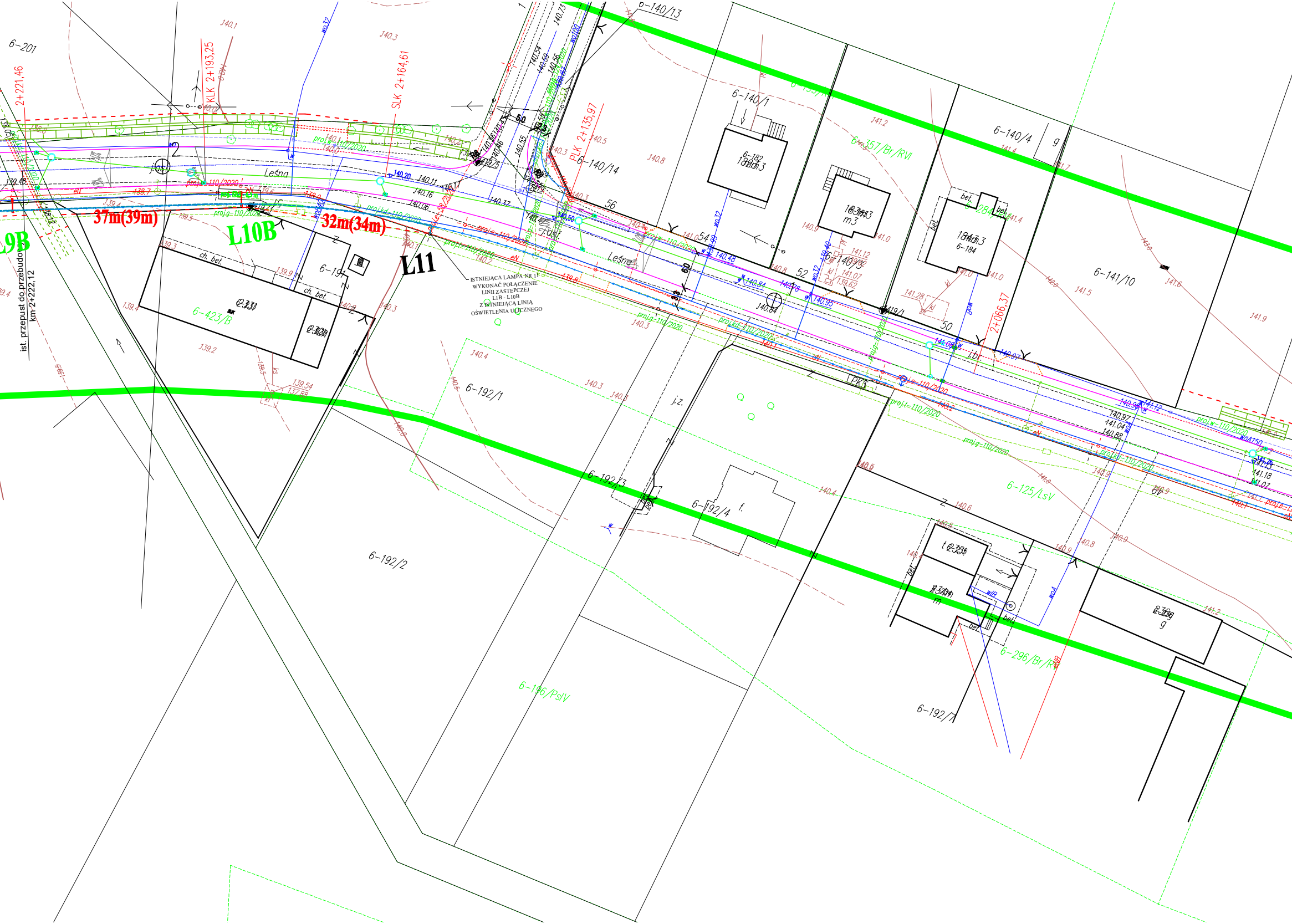
ISTNIEJĄCA LAMPA NR 11
WYKONAĆ POŁĄCZENIE
LINII ZASTEPCZEJ
L1B - L10B
Z ISTNIEJĄCĄ LINIĄ
OŚWIETLENIA ULICZNEGO
L9B
L10B
L11
37m(39m)
32m(34m)
Leśna
Leśna
KLK 2+193,25
SLK 2+164,61
PLK 2+135,97
2+221,46
2+066,37
ist. przepust do przebudowy
km 2+222,12
6-201
6-140/13
6-140/1
6-140/14
6-140/4
6-140/3
6-141/10
6-182
6-184
6-191
6-192/1
6-192/2
6-192/3
6-192/4
6-192/7
6-423/B
6-357/Br/RVI
6-125/LsV
6-296/Br/RV
6-196/PsIV
ch. bet.
bet.
j.z.
j.br.
j.ost.
PKS
proj.w-110/2020
proj.t-110/2020
proj.g-110/2020
proj.e-110/2020
eN
wo32
wo100
wo150
140.1
140.3
140.5
140.8
141.2
141.4
141.9
139.2
139.4
140.4
140.6
141.0
141.5

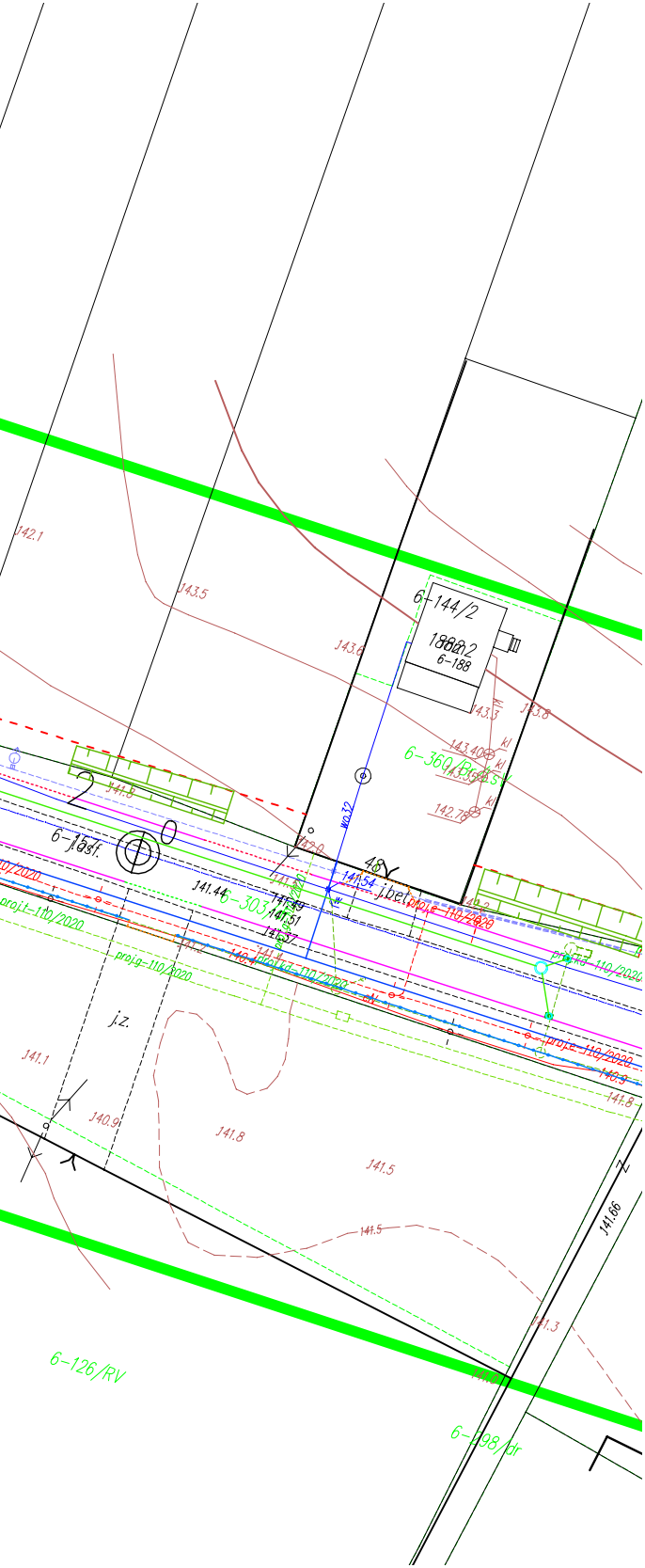
6-144/2
188m2
6-188
6-360/Bz-s
143.40
143.55
142.78
kl
kl
kl
143.3
143.8
143.6
143.5
142.1
141.8
6-15
j.asf.
20
141.44
6-303
141.49
141.51
141.37
141.54
48
j.bet.
wo32
142.0
142.2
proj.e-110/2020
proj.t-110/2020
proj.g-110/2020
proj.kd-110/2020
proj.kd-110/2020
proj.e-110/2020
141.2
140.4
141.4
j.z.
141.1
140.9
141.8
141.5
141.5
141.66
140.9
141.8
141.3
140.8
6-126/RV
6-198/dr

Legenda:

BRANŻA DROGOWA:

——	krawężnik betonowy o wym. 15x30cm wystający
- - - -	krawędź jezdni
- - - -	krawężnik betonowy najazdowy o wym. 15x22cm wtopiony
- - - -	opornik betonowy o wym. 12,5x25cm wtopiony
- - - -	krawężnik betonowy trapezowy o wym. 12(21)x30cm
——	obrzeże betonowe
—•—•—	obrzeże betonowe na ławie betonowej z oporem
▦	rów
▦	rów umocniony płytami betonowymi ażurowymi
	projektowana trasa kanału technologicznego
— — —	linia rozgraniczenia drogi - teren zajęty na realizację inwestycji drogowej

BRANŻA SANITARNA:

——	Planowana trasa przebudowywanej sieci wodociągowej
——	Planowana trasa kanalizacji deszczowej w proj. drodze
——	Planowany odcinek k.d. odporowadzajacy wody opadowe z części drogi do miejskiej k.d. w pętli miejskiej.
⊕	Hydrant DN 80

BRANŻA ELEKTRYCZNA:

■—	lampa oświetlenia ulicznego
L1	numer lampy oświetlenia ulicznego do budowy
L6G	numer lampy oświetlenia ulicznego do przestawienia
— — —	linia kablowa oświetlenia ulicznego YAKXS 4x25 mm
▭	rura osłonowa typ DVK - Ø 50 mm
▭	rura osłonowa typ SRS - Ø 50 mm
⊗	oprawa oświetlenia ulicznego do demontażu

InFrA-Kom

Cezary Mikołajewski
Witosa 6/3
06-300 Przasnysz
tel. 509 844 674

Nip: 761-153-11-96
Regon: 364346630
biuro@infra-kom.com
www.infra-kom.com

Inwestor :
Powiatowy Zarząd Dróg w Ciechanowie, ul. Mazowiecka 7, 06-400 Ciechanów

Nazwa obiektu :
droga powiatowa

Branża :
ELEKTRYCZNA

Temat opracowania :
"USUNIĘCIE KOLIZJI ISTNIEJĄCEJ INFRASTRUKTURY ELEKTROENERGETYCZNEJ I BUDOWA LINI KABLIOWEJ OŚWIETLENIA ULICZNEGO W RAMACH ZADANIA PM.:"ROZBUDOWA DROGI POWIATOWEJ NR 1217W CIECHANÓW - ROMANOWO, NA ODCINKU OD UL. LESNEJ W CIECHANOWIE DO MIEJSCOWOŚCI RUTKI - MARSZEWICE"

Nazwa rysunku :
PLAN SYTUACYJNY BRANŻY ELEKTRYCZNEJ

Skala :
1:500

ZESPÓŁ PROJEKTOWY

Data :
MAJ 2022r.

Imię i nazwisko : Nr uprawnień :
Podpis :

Projektant :
mgr inż. Jan Grala
17/98/OS

Rys. nr :
1-3E